

**STAROSTA POWIATU BIAŁOSTOCKIEGO**  
Dokumentacja numer: GKNV.6630.228.2024  
była przedmiotem narady koordynacyjnej przeprowadzonej  
za pomocą środków komunikacji elektronicznej  
**BIĄŁYSTOK,**

Położenie obszaru opracowania




**MAPA DO CELÓW PROJEKTOWYCH**  
**Skala 1:500**

Identyfikator geodezyjnych zgłoszenia prac		GKNIV.6642.1.6423.2023
Nr roboty wykonawcy		253/2023
Nazwa gminy		Supraśl
Obręb ewidencyjny	identyfikator	200209_5.0003
	nazwa	Grabówka
Określenie obszaru, który był przedmiotem aktualizacji		-----
Układ współrzędnych płaskich		PL-2000 (8)
Układ wysokości		PL-EVRF2007-NH
Arkusz mapy zasadniczej		8.193.14.04.4.4
Nazwa wykonawcy prac geodezyjnych		USŁUGI GEODEZYJNO-KARTOGRAFICZNE GEO-CAD MARCIN CHOCHA ul. Towarowa 28/27 15-007 Białystok tel. 0662958651; email:geocad@piasta.pl www.geocad.piasta.pl
Kierownik prac geodezyjnych; osoba która opracowała mapę		<u>Marcin Chocha</u> uprawnienia zawodowe nr 19288
Data opracowania mapy		17 października 2023 r.




Brak punktów osnowy geodezyjnej w obszarze opracowania






Poświadczam, że niniejszy dokument został opracowany w wyniku prac geodezyjnych i kartograficznych, których rezultaty zawiera operat techniczny pozytywnie zweryfikowany. Jednocześnie informuję, że jestem świadomy odpowiedzialności kamej za złożenie fałszywego oświadczenia.

Identyfikator zgłoszenia prac geodezyjnych	GKNIV.6642.1.6423.2023
Organ służby geodezyjnej, który otrzymał zgłoszenie	Starosta Powiatu Białostockiego
Wykonawca prac geodezyjnych	USŁUGI GEODEZYJNO-KARTOGRAFICZNE GEO-CAD MARCIN CHOCHA
Nr oraz data sporządzenia dokumentu zawierającego wynik pozytywnej weryfikacji	Protokół weryfikacji nr: <b>GKNIV.6642.1.6423.2023_1</b> z dnia <b>20.10.2023</b>
Imię i nazwisko oraz nr uprawnień zawodowych kierownika prac	 Marcin Chocha Nr uprawnień 19288




**PROJEKT USYTUOWANIA SIECI  
UZBROJENIA TERENU**  
Skala: 1:500

PROJEKTOWANE SIECI:	
kanalizacja deszczowa, odc. D1-2, D3-4, wpusty Ø500 mm, przykanaliki Ø200 mm, studnie Ø1000 mm	
kable telekomunikacyjne KOBA odc. K1-K2, K3-K4	
kable telekomunikacyjne Orange odc. O1-O2	

DO LIKWIDACJI:	
wpusł L1	
kable telekomunikacyjne	   

ISTNIEJĄCE:	
słup energetyczny	
kabel energetyczny	
kabel telefoniczny	
kanalizacja sanitarna	
sieć gazowa	
wodociąg	
kanalizacja deszczowa	

Nie dokonano modyfikacji wtórniaka zaewidencjonowanego pod numerem GKNIV.6642.1.6423.2023

<h1 style="margin: 0;">BIPRO</h1>	<b>BIURO PROJEKTÓW "BIPRO"</b> 15-139 Białystok, ul. Ks. A. Syczewskiego 8/30		
OBIEKT: Budowa drogi gminnej nr 105153B ul. Orzechowej w Grabówce			
TEMAT: Projekt budowlany			
Koordynator mgr inż. Grzegorz Ciurla BL/101/02	Podpis: <div style="font-size: 2em; margin-top: 10px;">  </div>		Nazwa rysunku:
Projektował branza sanitarna: mgr. inż. Violetta Charliko BL/192/01	<div style="font-size: 2em; margin-top: 10px;">  </div>		Projekt usytuowania sieci uzbrojenia terenu
			Data:
Projektował branza telekomunikacyjna: mgr inż. Paweł Jan Mazur PDL/IE/0161/04	<div style="font-size: 2em; margin-top: 10px;">  </div>		Skala: 1:500
			Rys. nr 1